

Trasa číslo 1

Česko-moravská stezka

Vedení trasy:


Královice Březí Mukařov Jevany Nučice Dobré Pole Kutná Hora Třebešice
Čáslav Hostovice Žleby Ronov nad Doubravou Seč Hlinsko Tišnov Nový Dvůr
(u Veverské Bítýšky) Brno (5)

454,21 km
CELKOVÁ DÉLKA
TRASY

Jihomoravský kraj	85,07 km
Pardubický kraj	55,56 km
Středočeský kraj	145,39 km
Hl. m. Praha	36,65 km
Kraj Vysočina	55,28 km
Karlovarský kraj	96,28 km

102,78 km
CELKOVÁ DÉLKA
CYKLOSTEZEK

Jihomoravský kraj	12,92 km
Pardubický kraj	0,81 km
Středočeský kraj	64,28 km
Hl. m. Praha	- km
Kraj Vysočina	2,06 km
Karlovarský kraj	22,71 km



Dopravní režim v km

	Celkové vedení	Jihomoravský kraj	Pardubický kraj	Středočeský kraj	Hl. m. Praha	Kraj Vysočina	Karlovarský kraj
Nepřiráženo	121,00	-	-	-	36,65	11,24	73,11
B1	-	-	-	-	-	-	-
B11	19,84	5,33	-	6,35	-	8,16	-
C7 + E13	3,56	0,56	-	2,99	-	-	-
C8	21,60	-	-	2,73	-	0,74	18,13
C8, C9, C10	51,19	-	-	51,19	-	-	-
G9	21,72	12,35	0,81	2,89	-	1,32	4,34
C10	4,72	-	-	4,48	-	-	0,24
E12	0,53	0,41	0,12	-	-	-	-
I26	0,22	-	-	0,22	-	-	-
I29	-	-	-	-	-	-	-
V14 + IP20	0,23	-	-	-	-	-	0,23
V20	-	-	-	-	-	-	-
MIN	157,26	17,77	42,24	65,89	-	31,36	-
VVS	47,58	27,02	12,38	5,95	-	2,23	-
Zklidněná zóna	4,55	1,62	-	2,70	-	0,22	-
Cestičky	0,22	-	-	-	-	-	0,22
Opatření v hl. dop. pr.	-	-	-	-	-	-	-

Souběhy tras s komunikacemi v km

	I.	II.	III.
Celkové vedení	1,62	52,89	183,75
Jihomoravský kraj	0,02	17,88	21,84
Pardubický kraj	0,06	12,31	34,47
Středočeský kraj	0,10	7,61	55,61
Hl. m. Praha	0,05	0,02	0,00
Kraj Vysočina	0,01	5,24	38,61
Karlovarský kraj	1,38	9,83	33,22

Trasa číslo 2

Labská stezka

Vedení trasy:


Hořejší Vrchlabí Hostinné Dvůr Králové nad Labem Jaroměř Hradec Králové
Pardubice Týnec nad Labem Kolín Nymburk Byšičky Neratovice Mělník (7)
Litoměřice (6) Ústí nad Labem Velké Březno Děčín Dolní Žleb (CZ/D)

479,95 km
CELKOVÁ DÉLKA
TRASY

Pardubický kraj	52,44 km
Kralovehradecký kraj	102,16 km
Liberecký kraj	6,34 km
Ústecký kraj	130,17 km
Středočeský kraj	188,84 km

176,60 km
CELKOVÁ DÉLKA
CYKLOSTEZEK

Pardubický kraj	15,10 km
Kralovehradecký kraj	29,72 km
Liberecký kraj	- km
Ústecký kraj	48,48 km
Středočeský kraj	83,30 km



Dopravní režim v km

	Celkové vedení	Pardubický kraj	Kralovehradecký kraj	Liberecký kraj	Ústecký kraj	Středočeský kraj
Nepřiráženo	14,91	-	-	-	14,91	-
B1	1,84	-	-	-	1,31	0,53
B11	94,46	6,41	36,58	2,31	20,30	28,86
C7 + E13	1,32	0,10	0,09	-	0,43	0,70
C8	11,42	0,19	0,39	-	7,11	3,73
C8, C9, C10	26,82	-	4,40	-	0,03	22,39
G9	135,45	14,34	24,07	-	40,90	56,13
C10	1,58	0,46	0,77	-	-	0,35
E12	0,40	-	0,20	-	0,20	-
I26	0,14	-	0,14	-	-	-
I29	2,48	-	-	-	2,48	-
V14 + IP20	3,38	-	1,15	-	1,02	1,21
V20	5,01	-	0,15	-	3,46	1,40
MIN	110,34	25,22	18,98	4,03	30,23	31,88
VVS	9,80	3,36	1,96	-	2,91	1,57
Zklidněná zóna	23,54	0,11	11,45	-	3,14	8,85
Cestičky	37,05	2,24	1,82	-	1,74	31,24
Opatření v hl. dop. pr.	-	-	-	-	-	-

Souběhy tras s komunikacemi v km

	I.	II.	III.
Celkové vedení	6,64	8,76	50,75
Pardubický kraj	0,37	0,25	23,51
Kralovehradecký kraj	0,21	3,50	9,14
Liberecký kraj	-	-	3,77
Ústecký kraj	0,06	2,67	8,16
Středočeský kraj	6,00	2,33	6,16

Trasa číslo 3

Praha-Plzeň-Regensburg

Vedení trasy:


Praha, Radotín Černošice Hořovice Strašice Dobřív Hrádek Rokycany
Ejovice Červený Hrádek Plzeň Stod Staňkov Němčice Domažlice Ovcí vrch
(CZ/D)

237,74 km
CELKOVÁ DÉLKA
TRASY

Středočeský kraj 63,36 km
Hl. m. Praha 17,08 km
Plzeňský kraj 157,30 km

76,22 km
CELKOVÁ DÉLKA
CYKLOSTEZEK

Středočeský kraj 47,62 km
Hl. m. Praha - km
Plzeňský kraj 28,60 km



Dopravní režim v km

	Celkové vedení	Středočeský kraj	Hl. m. Praha	Plzeňský kraj
Nepřiřazeno	145,77	-	17,08	128,69
B1	0,11	0,11	-	-
B11	0,46	0,46	-	-
C7 + E13	0,48	0,48	-	-
C8	1,59	1,59	-	-
C8, C9, C10	69,07	40,47	-	28,60
C9	5,08	5,08	-	-
C10	-	-	-	-
E12	-	-	-	-
I26	-	-	-	-
I29	-	-	-	-
V14 + IP20	-	-	-	-
V20	-	-	-	-
MIN	10,32	10,32	-	-
VVS	3,49	3,49	-	-
Zklidněná zóna	1,24	1,24	-	-
Cestičky	0,12	0,12	-	-
Opatření v hl. dop. pr.	-	-	-	-

Souběhy tras s komunikacemi v km

	I.	II.	III.
Celkové vedení	0,64	4,73	26,72
Středočeský kraj	-	2,13	15,75
Hl. m. Praha	0,56	0,03	-
Plzeňský kraj	0,08	2,57	10,97

Trasa číslo 4

Moravská stezka

Vedení trasy:


Mikulovice (CZ/PL) Písečná Jeseník Hanušovice Ruda nad Moravou Leština Mohelnice Nové Zámky Lhota nad Moravou Hynkov Olomouc (5 50) Tovačov Kroměříž Otrokovice Napajedla Uherské Hradiště Veselí nad Moravou Strážnice Hodonín Soutok Morava Dyje Pohansko Břeclav

311,79 km
CELKOVÁ DÉLKA
TRASY

Olomoucký kraj 165,38 km
Zlínský kraj 64,95 km
Jihomoravský kraj 81,46 km

116,27 km
CELKOVÁ DÉLKA
CYKLOSTEZEK

Olomoucký kraj 64,31 km
Zlínský kraj 45,68 km
Jihomoravský kraj 6,28 km



Dopravní režim v km

	Celkové vedení	Olomoucký kraj	Zlínský kraj	Jihomoravský kraj
Nepřiráženo	-	-	-	-
B1	0,12	-	0,12	-
B11	106,41	50,70	9,08	46,63
C7 + E13	1,43	1,28	-	0,14
C8	24,08	18,54	4,77	0,76
C8, C9, C10	7,06	-	7,06	-
C9	76,30	41,13	32,61	2,56
C10	7,40	3,35	1,24	2,81
E12	2,01	1,67	0,34	-
I26	0,15	0,15	-	-
I29	-	-	-	-
V14 + IP20	3,86	3,59	-	0,27
V20	7,83	6,10	1,12	0,62
MIN	25,73	9,08	6,64	10,01
VVS	1,11	-	0,60	0,51
Zklidněná zóna	32,72	28,23	1,38	3,12
Cestičky	15,58	1,56	-	14,02
Opatření v hl. dop. pr.	-	-	-	-

Souběhy tras s komunikacemi v km

	I.	II.	III.
Celkové vedení	0,83	4,28	15,95
Olomoucký kraj	0,20	4,21	14,56
Zlínský kraj	0,06	0,01	0,52
Jihomoravský kraj	0,56	0,06	0,88

Trasa číslo 5

Janův stezka

Vedení trasy:


Havlík, CZ/A Novosedly Židlochovice Brno (I) Blansko Prostějov Olomouc (4-50) Přerov Lipník nad Bečvou Starý Jičín Ostrava Hlučín Hať, CZ/PL

426,46 km
CELKOVÁ DÉLKA
TRASY

Olomoucký kraj 117,32 km
Moravskoslezský kraj 94,08 km
Jihomoravský kraj 215,06 km

70,74 km
CELKOVÁ DÉLKA
CYKLOSTEZEK

Olomoucký kraj 46,56 km
Moravskoslezský kraj 7,06 km
Jihomoravský kraj 17,13 km



Dopravní režim v km

	Celkové vedení	Olomoucký kraj	Moravskoslezský kraj	Jihomoravský kraj
Nepřiráženo	28,42	-	-	28,42
B1	0,67	-	0,67	-
B11	80,91	30,61	10,26	40,04
C7 + E13	0,19	-	-	0,19
C8	25,20	21,55	1,79	1,86
C8, C9, C10	0,88	-	0,88	-
C9	39,51	22,18	2,25	15,08
C10	4,96	2,83	2,13	-
E12	1,60	1,60	-	-
I26	0,31	0,15	0,16	-
I29	-	-	-	-
V14 + IP20	4,08	3,33	0,75	-
V20	7,96	7,64	0,31	-
MIN	167,22	14,08	53,78	99,36
VVS	44,23	-	17,75	26,48
Zklidněná zóna	17,59	12,01	3,34	2,23
Cestičky	2,52	1,33	-	1,19
Opatření v hl. dop. pr.	0,21	-	-	0,21

Souběhy tras s komunikacemi v km

	I.	II.	III.
Celkové vedení	0,46	43,44	95,28
Olomoucký kraj	0,37	2,68	11,67
Moravskoslezský kraj	0,06	6,11	35,36
Jihomoravský kraj	0,03	34,66	48,24

Trasa číslo 6

Cyklostezka Ohře

Vedení trasy:


Slapany (CZ/D) Cheb Sokolov Karlovy Vary Lužný (rozc.) Kadaň Žatec Louny
Černčice Počedělice Levousy Budyně n.O. Brňany Litoměřice (2)

288,42 km
CELKOVÁ DÉLKA
TRASY

Ústecký kraj 164,99 km
Karlovarský kraj 123,43 km

58,07 km
CELKOVÁ DÉLKA
CYKLOSTEZEK

Ústecký kraj - km
Karlovarský kraj 58,07 km



Dopravní režim v km

	Celkové vedení	Ústecký kraj	Karlovarský kraj
Nepřiráženo	127,02	127,02	-
B1	1,35	-	1,35
B11	26,55	-	26,55
C7 + E13	0,16	-	0,16
C8	3,44	-	3,44
C8, C9, C10	-	-	-
C9	53,18	-	53,18
C10	1,29	-	1,29
E12	-	-	-
I26	-	-	-
I29	42,67	37,97	4,71
V14 + IP20	-	-	-
V20	4,11	-	4,11
MIN	20,33	-	20,33
VVS	1,69	-	1,69
Zklidněná zóna	6,62	-	6,62
Cestičky	-	-	-
Opatření v hl. dop. pr.	-	-	-

Souběhy tras s komunikacemi v km

	I.	II.	III.
Celkové vedení	0,32	22,90	54,19
Ústecký kraj	0,11	20,13	43,32
Karlovarský kraj	0,20	2,77	10,88

Trasa číslo 7

Vltavská cyklistická cesta

Vedení trasy:


Mělník (2) Zálezlice Kralupy n. Vlt. Máslovice Klecánky Praha, Zámky Klučnice Zvíkovské Podhradí Albrechtice nad Vltavou Týn nad Vltavou Hluboká nad Vltavou (11) České Budějovice (11) Zlatá Koruna Český Krumlov Vyšší Brod Lipno nad Vltavou Stožec Kvilda

424,94 km
CELKOVÁ DÉLKA
TRASY

Středočeský kraj 136,65 km
Hl. m. Praha 26,84 km
Jihočeský kraj 261,45 km

232,88 km
CELKOVÁ DÉLKA
CYKLOSTEZEK

Středočeský kraj 130,26 km
Hl. m. Praha - km
Jihočeský kraj 102,63 km



Dopravní režim v km

	Celkové vedení	Středočeský kraj	Hl. m. Praha	Jihočeský kraj
Nepřiráženo	26,90	-	26,84	0,07
B1	1,06	-	-	1,06
B11	69,42	0,42	-	68,99
C7 + E13	14,54	14,54	-	-
C8	4,39	2,60	-	1,80
C8, C9, C10	38,42	38,42	-	-
C9	111,68	10,85	-	100,83
C10	63,84	63,84	-	-
E12	0,41	0,33	-	0,08
I26	-	-	-	-
I29	-	-	-	-
V14 + IP20	-	-	-	-
V20	0,51	0,42	-	0,09
MIN	79,54	3,08	-	76,46
VVS	6,29	-	-	6,29
Zklidněná zóna	6,34	0,56	-	5,79
Cestičky	1,59	1,59	-	-
Opatření v hl. dop. pr.	-	-	-	-

Souběhy tras s komunikacemi v km

	I.	II.	III.
Celkové vedení	0,66	26,68	92,91
Středočeský kraj	0,01	13,17	25,70
Hl. m. Praha	0,03	0,00	-
Jihočeský kraj	0,62	13,51	67,21

Trasa číslo 8

Severní páteřní trasa


Vedení trasy:

403,04 km
CELKOVÁ DÉLKA
TRASY

Olomoucký kraj	48,71 km
Pardubický kraj	85,89 km
Královéhradecký kraj	109,49 km
Liberecký kraj	116,11 km
Ústecký kraj	42,84 km

58,46 km
CELKOVÁ DÉLKA
CYKLOSTEZEK

Olomoucký kraj	7,25 km
Pardubický kraj	5,44 km
Královéhradecký kraj	21,33 km
Liberecký kraj	24,44 km
Ústecký kraj	- km



Dopravní režim v km

	Celkové vedení	Olomoucký kraj	Pardubický kraj	Královéhradecký kraj	Liberecký kraj	Ústecký kraj
Nepřiráženo	130,80	7,51	80,45	-	-	42,84
B1	-	-	-	-	-	-
B11	30,39	17,55	-	1,63	11,21	-
C7 + E13	0,19	-	-	-	0,19	-
C8	1,29	0,73	-	-	0,57	-
C8, C9, C10	0,61	-	-	-	0,61	-
C9	54,45	6,15	5,44	20,13	22,73	-
C10	1,91	0,38	-	1,20	0,34	-
E12	-	-	-	-	-	-
I26	0,90	-	-	0,90	-	-
I29	-	-	-	-	-	-
V14 + IP20	0,04	0,04	-	-	-	-
V20	0,33	0,33	-	-	-	-
MIN	132,57	10,41	-	52,28	69,88	-
VVS	25,77	-	-	23,37	2,39	-
Zklidněná zóna	5,05	3,13	-	-	1,92	-
Cestičky	18,72	2,50	-	9,97	6,26	-
Opatření v hl. dop. pr.	-	-	-	-	-	-

Souběhy tras s komunikacemi v km

	I.	II.	III.
Celkové vedení	5,84	26,38	121,98
Olomoucký kraj	0,01	0,27	14,26
Pardubický kraj	2,71	4,96	13,39
Královéhradecký kraj	0,85	18,60	40,44
Liberecký kraj	2,25	0,71	34,73
Ústecký kraj	0,02	1,84	19,16

Trasa číslo 9

Centrální stezka


Vedení trasy:

428,62 km
CELKOVÁ DÉLKA
TRASY

Kraj Vysočina 91,85 km
Jihočeský kraj 164,21 km
Karlovarský kraj 48,59 km
Plzeňský kraj 123,97 km

16,61 km
CELKOVÁ DÉLKA
CYKLOSTEZEK

Kraj Vysočina - km
Jihočeský kraj - km
Karlovarský kraj 3,02 km
Plzeňský kraj 13,59 km



Dopravní režim v km

	Celkové vedení	Kraj Vysočina	Jihočeský kraj	Karlovarský kraj	Plzeňský kraj
Nepřiráženo	412,02	91,85	164,21	45,57	110,39
B1	-	-	-	-	-
B11	-	-	-	-	-
C7 + E13	-	-	-	-	-
C8	1,43	-	-	1,43	-
C8, C9, C10	13,59	-	-	-	13,59
C9	1,59	-	-	1,59	-
C10	-	-	-	-	-
E12	-	-	-	-	-
I26	-	-	-	-	-
I29	-	-	-	-	-
V14 + IP20	-	-	-	-	-
V20	-	-	-	-	-
MIN	-	-	-	-	-
VYS	-	-	-	-	-
Zklidněná zóna	-	-	-	-	-
Cestičky	-	-	-	-	-
Opatření v hl. dop. pr.	-	-	-	-	-

Souběhy tras s komunikacemi v km

	I.	II.	III.
Celkové vedení	4,47	28,58	218,26
Kraj Vysočina	0,87	1,09	47,92
Jihočeský kraj	0,17	24,41	117,65
Karlovarský kraj	1,31	0,70	20,74
Plzeňský kraj	2,13	2,39	31,94

Trasa číslo 10

Cyklostezka Olše – Olza


Vedení trasy:

82,18 km
CELKOVÁ DÉLKA
TRASY

Moravskoslezský kraj 82,18 km

20,77 km
CELKOVÁ DÉLKA
CYKLOSTEZEK

Moravskoslezský kraj 20,77 km



Dopravní režim v km

	Celkové vedení	Moravskoslezský kraj
Nepřiráženo	-	-
B1	-	-
B11	8,23	8,23
C7 + E13	-	-
C8	15,27	15,27
C8, C9, C10	0,08	0,08
C9	3,88	3,88
C10	1,53	1,53
E12	-	-
IZ6	-	-
IZ9	-	-
V14 + IP20	1,97	1,97
V20	0,34	0,34
MIN	18,10	18,10
VVS	16,22	16,22
Zklidněná zóna	5,38	5,38
Cestičky	11,16	11,16
Opatření v hl. dop. pr.	-	-

Souběhy tras s komunikacemi v km

	I.	II.	III.
Celkové vedení	0,44	5,25	11,58
Moravskoslezský kraj	0,44	5,25	11,58

Trasa číslo 11

Greenways Praha-Vídeň

Vedení trasy:


Praha, Újezd Týnec n.S.– Neveklov Sedlčany Sedlec-Prčice Tábor Lom Želeč
Hluboká nad Vltavou (7) České Budějovice (7)

219,10 km
CELKOVÁ DÉLKA
TRASY

Středočeský kraj 118,24 km
Hl. m. Praha 15,83 km
Jihočeský kraj 85,02 km

72,60 km
CELKOVÁ DÉLKA
CYKLOSTEZEK

Středočeský kraj 72,60 km
Hl. m. Praha - km
Jihočeský kraj - km



Dopravní režim v km

	Celkové vedení	Středočeský kraj	Hl. m. Praha	Jihočeský kraj
Nepřiráženo	100,86	-	15,83	85,02
B1	-	-	-	-
B11	5,76	5,76	-	-
C7 + E13	2,46	2,46	-	-
C8	0,32	0,32	-	-
C8, C9, C10	32,85	32,85	-	-
C9	34,06	34,06	-	-
C10	2,92	2,92	-	-
E12	0,13	0,13	-	-
I26	-	-	-	-
I29	-	-	-	-
V14 + IP20	0,24	0,24	-	-
V20	1,85	1,85	-	-
MIN	20,92	20,92	-	-
VVS	10,25	10,25	-	-
Zklidněná zóna	2,22	2,22	-	-
Cestičky	4,26	4,26	-	-
Opatření v hl. dop. pr.	-	-	-	-

Souběhy tras s komunikacemi v km

	I.	II.	III.
Celkové vedení	0,28	12,55	58,45
Středočeský kraj	0,11	3,63	10,61
Hl. m. Praha	0,09	-	-
Jihočeský kraj	0,09	8,92	47,84

Trasa číslo 12

Olavská cyklistická stezka

Vedení trasy:


Modrava Mechov Anín Sušice Žichovice Horažďovice (most) Strakonice
Kestřany Písek Zvíkov (hrad)

84,80 km
CELKOVÁ DÉLKA
TRASY

Jihočeský kraj 84,80 km

13,78 km
CELKOVÁ DÉLKA
CYKLOSTEZEK

Jihočeský kraj 13,78 km



Dopravní režim v km

	Celkové vedení	Jihočeský kraj
Nepřiráženo	9,47	9,47
B1	-	-
B11	5,68	5,68
C7 + E13	0,54	0,54
C8	0,77	0,77
C8, C9, C10	5,10	5,10
C9	7,11	7,11
C10	0,25	0,25
E12	-	-
I26	0,05	0,05
I29	-	-
V14 + IP20	-	-
V20	-	-
MIN	49,23	49,23
VVS	2,75	2,75
Zklidněná zóna	0,74	0,74
Cestičky	3,09	3,09
Opatření v hl. dop. pr.	-	-

Souběhy tras s komunikacemi v km

	I.	II.	III.
Celkové vedení	0,22	1,10	18,55
Jihočeský kraj	0,22	1,10	18,55

Trasa číslo 14

Česká koruna


Vedení trasy:

126,71 km
CELKOVÁ DÉLKA
TRASY

Královehradecký kraj 51,81 km
Liberecký kraj 74,91 km

7,64 km
CELKOVÁ DÉLKA
CYKLOSTEZEK

Královehradecký kraj 7,14 km
Liberecký kraj 0,50 km



Dopravní režim v km

	Celkové vedení	Královehradecký kraj	Liberecký kraj
Nepřiráženo	6,35	6,35	-
B1	-	-	-
B11	0,40	-	0,40
C7 + E13	0,05	-	0,05
C8	-	-	-
C8, C9, C10	-	-	-
C9	6,40	5,95	0,45
C10	1,20	1,20	-
E12	-	-	-
I26	0,05	0,05	-
I29	-	-	-
V14 + IP20	-	-	-
V20	-	-	-
MIN	96,12	32,84	63,29
VYS	12,72	5,43	7,29
Zklidněná zóna	2,41	-	2,41
Cestičky	1,02	-	1,02
Opatření v hl. dop. pr.	-	-	-

Souběhy tras s komunikacemi v km

	I.	II.	III.
Celkové vedení	0,10	9,57	82,18
Královehradecký kraj	0,09	1,72	34,10
Liberecký kraj	0,01	7,85	48,08

Trasa číslo 15

Cyklostezka Ploučnice

Vedení trasy:

107,15 km
CELKOVÁ DÉLKA
TRASY


Liberecký kraj
Ústecký kraj

88,35 km
18,81 km

25,60 km
CELKOVÁ DÉLKA
CYKLOSTEZEK

Liberecký kraj
Ústecký kraj

25,60 km
- km



Dopravní režim v km

	Celkové vedení	Liberecký kraj	Ústecký kraj
Nepřiráženo	18,81	-	18,81
B1	-	-	-
B11	16,00	16,00	-
C7 + E13	0,05	0,05	-
C8	6,11	6,11	-
C8, C9, C10	-	-	-
C9	19,44	19,44	-
C10	-	-	-
E12	-	-	-
IZ6	-	-	-
IZ9	-	-	-
V14 + IP20	3,67	3,67	-
V20	-	-	-
MIN	39,60	39,60	-
VVS	-	-	-
Zklidněná zóna	2,49	2,49	-
Cestičky	0,98	0,98	-
Opatření v hl. dop. pr.	-	-	-

Souběhy tras s komunikacemi v km

	I.	II.	III.
Celkové vedení	0,01	4,49	14,24
Liberecký kraj	0,01	2,39	13,80
Ústecký kraj	-	2,10	0,44

Trasa číslo 16

Českomoravská stezka

Vedení trasy:

73,00 km
CELKOVÁ DÉLKA
TRASY


Kraj Vysočina

73,00 km

- km
CELKOVÁ DÉLKA
CYKLOSTEZEK

Kraj Vysočina

- km



Dopravní režim v km

	Celkové vedení	Kraj Vysočina
Nepřiráženo	73,00	73,00
B1	-	-
B11	-	-
C7 + E13	-	-
C8	-	-
C8, C9, C10	-	-
C9	-	-
C10	-	-
E12	-	-
I26	-	-
I29	-	-
V14 + IP20	-	-
V20	-	-
MIN	-	-
VYS	-	-
Zklidněná zóna	-	-
Cestičky	-	-
Opatření v hl. dop. pr.	-	-

Souběhy tras s komunikacemi v km

	I.	II.	III.
Celkové vedení	0,13	22,27	27,25
Kraj Vysočina	0,13	22,27	27,25

Trasa číslo 17

Greenway Jizera


Vedení trasy:

189,45 km
CELKOVÁ DÉLKA
TRASY

Liberecký kraj 111,57 km
Středočeský kraj 77,85 km
Hl. m. Praha 0,02 km

111,22 km
CELKOVÁ DÉLKA
CYKLOSTEZEK

Liberecký kraj 55,32 km
Středočeský kraj 55,90 km
Hl. m. Praha - km



Dopravní režim v km

	Celkové vedení	Liberecký kraj	Středočeský kraj	Hl. m. Praha
Nepřiráženo	0,02	-	-	0,02
B1	0,44	-	0,44	-
B11	42,50	28,33	14,17	-
C7 + E13	1,88	1,44	0,45	-
C8	0,55	0,55	-	-
C8, C9, C10	44,18	-	44,18	-
C9	54,14	53,33	0,81	-
C10	10,47	-	10,47	-
E12	-	-	-	-
I26	-	-	-	-
I29	3,10	3,10	-	-
V14 + IP20	-	-	-	-
V20	0,18	0,18	-	-
MIN	26,11	18,98	7,13	-
VVS	1,43	1,25	0,18	-
Zklidněná zóna	4,37	4,32	0,04	-
Cestičky	0,08	0,08	-	-
Opatření v hl. dop. pr.	-	-	-	-

Souběhy tras s komunikacemi v km

	I.	II.	III.
Celkové vedení	0,15	8,39	27,38
Liberecký kraj	0,04	7,27	11,31
Středočeský kraj	0,11	1,12	16,07
Hl. m. Praha	-	-	-

Trasa číslo 18

Orlické cyklo a inline království


Vedení trasy:

105,10 km
CELKOVÁ DÉLKA
TRASY

Pardubický kraj 105,10 km

1,57 km
CELKOVÁ DÉLKA
CYKLOSTEZEK

Pardubický kraj 1,57 km



Dopravní režim v km

	Celkové vedení	Pardubický kraj
Nepřiřazeno	103,53	103,53
B1	-	-
B11	-	-
C7 + E13	-	-
C8	-	-
C8, C9, C10	-	-
C9	1,57	1,57
C10	-	-
E12	-	-
I26	-	-
I29	-	-
V14 + IP20	-	-
V20	-	-
MIN	-	-
VVS	-	-
Zklidněná zóna	-	-
Cestičky	-	-
Opatření v hl. dop. pr.	-	-

Souběhy tras s komunikacemi v km

	I.	II.	III.
Celkové vedení	1,82	11,25	42,81
Pardubický kraj	1,82	11,25	42,81

Trasa číslo 19

Sázavská cyklotrasa


Vedení trasy:

248,04 km
CELKOVÁ DÉLKA
TRASY

Středočeský kraj 134,48 km
Kraj Vysočina 113,56 km

118,43 km
CELKOVÁ DÉLKA
CYKLOSTEZEK

Středočeský kraj 118,43 km
Kraj Vysočina - km



Dopravní režim v km

	Celkové vedení	Středočeský kraj	Kraj Vysočina
Nepřiráženo	113,56	-	113,56
B1	-	-	-
B11	8,53	8,53	-
C7 + E13	8,81	8,81	-
C8	9,79	9,79	-
C8, C9, C10	30,29	30,29	-
C9	0,63	0,63	-
C10	68,91	68,91	-
E12	-	-	-
I26	-	-	-
I29	-	-	-
V14 + IP20	-	-	-
V20	-	-	-
MIN	4,60	4,60	-
VVS	2,93	2,93	-
Zklidněná zóna	-	-	-
Cestičky	-	-	-
Opatření v hl. dop. pr.	-	-	-

Souběhy tras s komunikacemi v km

	I.	II.	III.
Celkové vedení	1,60	12,93	92,16
Středočeský kraj	0,01	7,81	29,01
Kraj Vysočina	1,59	5,11	63,14

Trasa číslo 20

Cyklostezka Odra – Nisa

Vedení trasy:

82,15 km
CELKOVÁ DÉLKA
TRASY


Liberecký kraj

82,15 km

22,56 km
CELKOVÁ DÉLKA
CYKLOSTEZEK

Liberecký kraj

22,56 km



Dopravní
režim
v km

	Celkové vedení	Liberecký kraj				
Nepřirázeno	0,02	0,02	-	-	-	-
B1	-	-	-	-	-	-
B11	3,18	3,18	-	-	-	-
C7 + E13	0,15	0,15	-	-	-	-
C8	0,56	0,56	-	-	-	-
C8, C9, C10	-	-	-	-	-	-
G9	20,27	20,27	-	-	-	-
C10	1,57	1,57	-	-	-	-
E12	0,15	0,15	-	-	-	-
I26	-	-	-	-	-	-
I29	-	-	-	-	-	-
V14 + IP20	0,35	0,35	-	-	-	-
V20	0,42	0,42	-	-	-	-
MIN	45,53	45,53	-	-	-	-
VVS	4,28	4,28	-	-	-	-
Zklidněná zóna	5,46	5,46	-	-	-	-
Cestičky	0,21	0,21	-	-	-	-
Opatření v hl. dop. pr.	-	-	-	-	-	-

Souběhy tras
s komunikacemi v km

	I.	II.	III.
Celkové vedení	1,91	0,03	17,29
Liberecký kraj	1,91	0,03	17,29

Trasa číslo 21

Lužická cyklotrasa

Vedení trasy:

35,09 km
CELKOVÁ DÉLKA
TRASY


Ústecký kraj

35,09 km

- km
CELKOVÁ DÉLKA
CYKLOSTEZEK

Ústecký kraj

- km



Dopravní režim v km

	Celkové vedení	Ústecký kraj
Nepřiráženo	35,09	35,09
B1	-	-
B11	-	-
C7 + E13	-	-
C8	-	-
C8, C9, C10	-	-
C9	-	-
C10	-	-
E12	-	-
I26	-	-
I29	-	-
V14 + IP20	-	-
V20	-	-
MIN	-	-
VVS	-	-
Zklidněná zóna	-	-
Cestičky	-	-
Opatření v hl. dop. pr.	-	-

Souběhy tras s komunikacemi v km

	I.	II.	III.
Celkové vedení	0,04	-	27,84
Ústecký kraj	0,04	-	27,84

Trasa číslo 22

Sudetská cyklotrasa


Vedení trasy:

197,99 km
CELKOVÁ DÉLKA
TRASY

Královéhradecký kraj 57,77 km
Liberecký kraj 105,25 km
Pardubický kraj 34,96 km

30,92 km
CELKOVÁ DÉLKA
CYKLOSTEZEK

Královéhradecký kraj 22,75 km
Liberecký kraj 8,18 km
Pardubický kraj - km



Dopravní režim v km

	Celkové vedení	Královéhradecký kraj	Liberecký kraj	Pardubický kraj
Nepřiráženo	34,96	-	-	34,96
B1	-	-	-	-
B11	35,68	2,76	32,92	-
C7 + E13	0,06	0,06	-	-
C8	5,96	0,22	5,74	-
C8, C9, C10	-	-	-	-
C9	20,85	18,42	2,43	-
C10	4,04	4,04	-	-
E12	-	-	-	-
I26	0,10	0,10	-	-
I29	-	-	-	-
V14 + IP20	-	-	-	-
V20	1,94	1,94	-	-
MIN	66,26	27,06	39,20	-
VVS	21,18	0,31	20,87	-
Zklidněná zóna	4,52	0,43	4,09	-
Cestičky	2,44	2,44	-	-
Opatření v hl. dop. pr.	-	-	-	-

Souběhy tras s komunikacemi v km

	I.	II.	III.
Celkové vedení	15,76	28,23	46,05
Královéhradecký kraj	1,21	0,10	12,05
Liberecký kraj	10,84	8,15	27,68
Pardubický kraj	3,72	19,99	6,32

Trasa číslo 23

Krušnohorská magistrála


Vedení trasy:

278,13 km
CELKOVÁ DÉLKA
TRASY

Karlovarský kraj 127,28 km
Ústecký kraj 150,85 km

11,83 km
CELKOVÁ DÉLKA
CYKLOSTEZEK

Karlovarský kraj 11,83 km
Ústecký kraj - km



Dopravní režim v km

	Celkové vedení	Karlovarský kraj	Ústecký kraj
Nepřiřazeno	254,09	103,24	150,85
B1	-	-	-
B11	9,13	9,13	-
C7 + E13	-	-	-
C8	0,25	0,25	-
C8, C9, C10	-	-	-
C9	11,35	11,35	-
C10	0,24	0,24	-
E12	0,49	0,49	-
IZ6	0,74	0,74	-
IZ9	-	-	-
V14 + IP20	0,47	0,47	-
V20	-	-	-
MIN	0,19	0,19	-
VVS	0,80	0,80	-
Zklidněná zóna	0,39	0,39	-
Cestičky	-	-	-
Opatření v hl. dop. pr.	-	-	-

Souběhy tras s komunikacemi v km

	I.	II.	III.
Celkové vedení	1,95	31,31	78,68
Karlovarský kraj	0,03	2,78	2,78
Ústecký kraj	1,92	28,53	69,04

Trasa číslo 24

Svitavská cyklostezka


Vedení trasy:

48,62 km
CELKOVÁ DÉLKA
TRASY

Pardubický kraj 48,62 km

2,92 km
CELKOVÁ DÉLKA
CYKLOSTEZEK

Pardubický kraj 2,92 km



Dopravní
režim
v km

	Celkové vedení	Pardubický kraj
Nepřiráženo	45,70	45,70
B1	-	-
B11	-	-
C7 + E13	-	-
C8	-	-
C8, C9, C10	-	-
C9	2,92	2,92
C10	-	-
E12	-	-
I26	-	-
I29	-	-
V14 + IP20	-	-
V20	-	-
MIN	-	-
VVS	-	-
Zklidněná zóna	-	-
Cestičky	-	-
Opatření v hl. dop. pr.	-	-

Souběhy tras
s komunikacemi v km

	I.	II.	III.
Celkové vedení	0,02	0,24	17,79
Pardubický kraj	0,02	0,24	17,79

Trasa číslo 25

Jezerní cyklotrasa

Vedení trasy:

192,51 km
CELKOVÁ DÉLKA
TRASY


Liberecký kraj
Ústecký kraj

73,99 km
118,52 km

0,45 km
CELKOVÁ DÉLKA
CYKLOSTEZEK

Liberecký kraj
Ústecký kraj

0,45 km
- km



Dopravní režim v km

	Celkové vedení	Liberecký kraj	Ústecký kraj
Nepřiráženo	118,52	-	118,52
B1	-	-	-
B11	17,73	17,73	-
C7 + E13	-	-	-
C8	-	-	-
C8, C9, C10	-	-	-
C9	0,45	0,45	-
C10	-	-	-
E12	0,17	0,17	-
IZ6	-	-	-
IZ9	-	-	-
V14 + IP20	-	-	-
V20	-	-	-
MIN	52,24	52,24	-
VVS	2,49	2,49	-
Zklidněná zóna	0,91	0,91	-
Cestičky	-	-	-
Opatření v hl. dop. pr.	-	-	-

Souběhy tras s komunikacemi v km

	I.	II.	III.
Celkové vedení	0,54	16,11	112,78
Liberecký kraj	0,02	8,30	34,51
Ústecký kraj	0,51	7,81	78,27

Trasa číslo 26

Stezka UNESCO Jihlava - Třebíč - Raabs

Vedení trasy:

121,73 km
CELKOVÁ DÉLKA
TRASY


Kraj Vysočina

121,73 km

- km
CELKOVÁ DÉLKA
CYKLOSTEZEK

Kraj Vysočina

- km



Dopravní režim v km

	Celkové vedení	Kraj Vysočina
Nepřiráženo	121,73	121,73
B1	-	-
B11	-	-
C7 + E13	-	-
C8	-	-
C8, C9, C10	-	-
C9	-	-
C10	-	-
E12	-	-
I26	-	-
I29	-	-
V14 + IP20	-	-
V20	-	-
MIN	-	-
VYS	-	-
Zklidněná zóna	-	-
Cestičky	-	-
Opatření v hl. dop. pr.	-	-

Souběhy tras s komunikacemi v km

	I.	II.	III.
Celkové vedení	0,02	3,35	26,96
Kraj Vysočina	0,02	3,35	26,96

Trasa číslo 35

Plzeň – Manětín – Žlutice


Vedení trasy:

125,85 km
CELKOVÁ DÉLKA
TRASY

Karlovarský kraj 30,78 km
Ústecký kraj 51,14 km
Plzeňský kraj 43,92 km

- km
CELKOVÁ DÉLKA
CYKLOSTEZEK

Karlovarský kraj - km
Ústecký kraj - km
Plzeňský kraj - km



Dopravní režim v km

	Celkové vedení	Karlovarský kraj	Ústecký kraj	Plzeňský kraj
Nepřiráženo	125,85	30,78	51,14	43,92
B1	-	-	-	-
B11	-	-	-	-
C7 + E13	-	-	-	-
C8	-	-	-	-
C8, C9, C10	-	-	-	-
C9	-	-	-	-
C10	-	-	-	-
E12	-	-	-	-
I26	-	-	-	-
I29	-	-	-	-
V14 + IP20	-	-	-	-
V20	-	-	-	-
MIN	-	-	-	-
VVS	-	-	-	-
Zklidněná zóna	-	-	-	-
Cestičky	-	-	-	-
Opatření v hl. dop. pr.	-	-	-	-

Souběhy tras s komunikacemi v km

	I.	II.	III.
Celkové vedení	0,01	30,32	49,20
Karlovarský kraj	-	23,38	7,25
Ústecký kraj	0,01	5,34	34,03
Plzeňský kraj	-	1,60	7,92

Trasa číslo 46

Beskydsko-karpatská magistrála


Vedení trasy:

228,21 km
CELKOVÁ DÉLKA
TRASY

Moravskoslezský kraj 64,33 km
Jihomoravský kraj 41,85 km
Zlínský kraj 121,61 km

1,05 km
CELKOVÁ DÉLKA
CYKLOSTEZEK

Moravskoslezský kraj - km
Jihomoravský kraj - km
Zlínský kraj 1,05 km



Dopravní
režim
v km

	Celkové vedení	Moravskoslezský kraj	Jihomoravský kraj	Zlínský kraj
Nepřiráženo	226,31	63,91	41,85	120,55
B1	-	-	-	-
B11	-	-	-	-
C7 + E13	-	-	-	-
C8	-	-	-	-
C8, C9, C10	1,05	-	-	1,05
C9	-	-	-	-
C10	-	-	-	-
E12	-	-	-	-
I26	-	-	-	-
I29	-	-	-	-
V14 + IP20	-	-	-	-
V20	-	-	-	-
MIN	0,06	0,06	-	-
VYS	-	-	-	-
Zklidněná zóna	0,36	0,36	-	-
Cestičky	-	-	-	-
Opatření v hl. dop. pr.	-	-	-	-

Souběhy tras
s komunikacemi v km

	I.	II.	III.
Celkové vedení	8,28	0,70	76,95
Moravskoslezský kraj	2,27	0,07	13,96
Jihomoravský kraj	0,06	-	21,77
Zlínský kraj	5,95	0,63	41,22

Trasa číslo 50

Cyklostezka Bečva


Vedení trasy:

133,49 km
CELKOVÁ DÉLKA
TRASY

Olomoucký kraj 59,83 km
Zlínský kraj 73,66 km

41,53 km
CELKOVÁ DÉLKA
CYKLOSTEZEK

Olomoucký kraj 22,42 km
Zlínský kraj 19,11 km



Dopravní režim v km

	Celkové vedení	Olomoucký kraj	Zlínský kraj
Nepřiráženo	61,02	6,47	54,54
B1	-	-	-
B11	17,32	17,32	-
C7 + E13	-	-	-
C8	7,01	7,01	-
C8, C9, C10	19,11	-	19,11
C9	15,34	15,34	-
C10	0,07	0,07	-
E12	-	-	-
IZ6	-	-	-
IZ9	0,35	0,35	-
V14 + IP20	1,38	1,38	-
V20	2,51	2,51	-
MIN	3,40	3,40	-
VVS	-	-	-
Zklidněná zóna	5,62	5,62	-
Cestičky	0,35	0,35	-
Opatření v hl. dop. pr.	-	-	-

Souběhy tras s komunikacemi v km

	I.	II.	III.
Celkové vedení	0,26	7,50	12,41
Olomoucký kraj	0,04	0,07	10,36
Zlínský kraj	0,22	7,43	2,05

Trasa číslo 57

Cyklotrasa Bevlava

Vedení trasy:

41,43 km
CELKOVÁ DÉLKA
TRASY


Zlínský kraj

41,43 km

2,08 km
CELKOVÁ DÉLKA
CYKLOSTEZEK

Zlínský kraj

2,08 km



Dopravní režim v km

	Celkové vedení	Zlínský kraj
Nepřiráženo	39,35	39,35
B1	-	-
B11	-	-
C7 + E13	-	-
C8	-	-
C8, C9, C10	2,08	2,08
C9	-	-
C10	-	-
E12	-	-
I26	-	-
I29	-	-
V14 + IP20	-	-
V20	-	-
MIN	-	-
VVS	-	-
Zklidněná zóna	-	-
Cestičky	-	-
Opatření v hl. dop. pr.	-	-

Souběhy tras s komunikacemi v km

	I.	II.	III.
Celkové vedení	4,85	0,00	0,03
Zlínský kraj	4,85	0,00	0,03

Trasa číslo 59

Cyklostezka Ostravice


Vedení trasy:

40,13 km
CELKOVÁ DÉLKA
TRASY

Moravskoslezský kraj 40,13 km

- km
CELKOVÁ DÉLKA
CYKLOSTEZEK

Moravskoslezský kraj - km



Dopravní režim v km

	Celkové vedení	Moravskoslezský kraj
Nepřiráženo	40,13	40,13
B1	-	-
B11	-	-
C7 + E13	-	-
C8	-	-
C8, C9, C10	-	-
C9	-	-
C10	-	-
E12	-	-
I26	-	-
I29	-	-
V14 + IP20	-	-
V20	-	-
MIN	-	-
VVS	-	-
Zklidněná zóna	-	-
Cestičky	-	-
Opatření v hl. dop. pr.	-	-

Souběhy tras s komunikacemi v km

	I.	II.	III.
Celkové vedení	0,05	0,14	0,94
Moravskoslezský kraj	0,05	0,14	0,94

Trasa číslo 66

Pánevnická trasa

Vedení trasy:

104,6 km
CELKOVÁ DÉLKA
TRASY


Ústecký kraj

104,6 km

- km
CELKOVÁ DÉLKA
CYKLOSTEZEK

Ústecký kraj

- km



Dopravní režim v km

	Celkové vedení	Ústecký kraj
Nepřiráženo	104,6	104,6
B1	-	-
B11	-	-
C7 + E13	-	-
C8	-	-
C8, C9, C10	-	-
C9	-	-
C10	-	-
E12	-	-
I26	-	-
I29	-	-
V14 + IP20	-	-
V20	-	-
MIN	-	-
VVS	-	-
Zklidněná zóna	-	-
Cestičky	-	-
Opatření v hl. dop. pr.	-	-

Souběhy tras s komunikacemi v km

	I.	II.	III.
Celkové vedení	0,24	2,59	14,31
Ústecký kraj	0,24	2,59	14,31