

CYKLOKONFERENCE 2011

Ing. MILAN PLESAR
MÍSTOSTAROSTA MĚSTA
OTROKOVICE

31. května 2011
Uherské Hradiště

Obsah

- cyklomapa Otrokovic a okolí
- výstavba stezky pro chodce a cyklisty podél Moravy – Bařova kanálu
- cyklostezka - tř. Tomáše Bati
- stezka pro chodce a cyklisty – ul. J. Žižky
- stezka pro chodce a cyklisty – Nerudova, tř. Tomáše Bati



Výstavba stezky pro chodce a cyklisty podél Moravy – Baťova kanálu



Dokončování stezky pro chodce a cyklisty podél Moravy



Přístaviště – počátek stezky podél Baťova kanálu směrem na jižní Moravu



Cyklostezka – tř. Tomáše Bati






Stezka pro chodce a cyklisty s děleným provozem - J. Žižky





Stezka pro chodce a cyklisty – ul. Nerudova
a
tř. Tomáše Bati

Nerudova – tř. Tomáše Bati



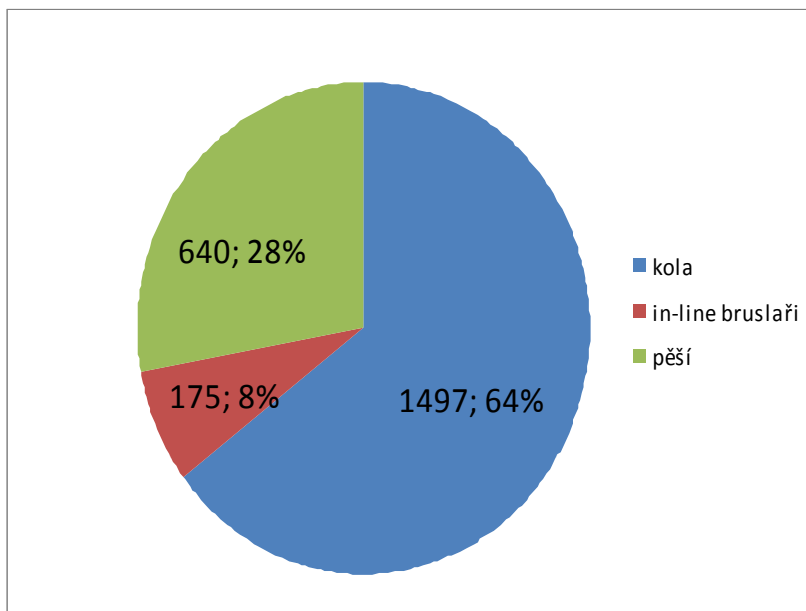
Nejnovější stezka pro chodce a cyklisty na Baťově (ul. K. Čapka)



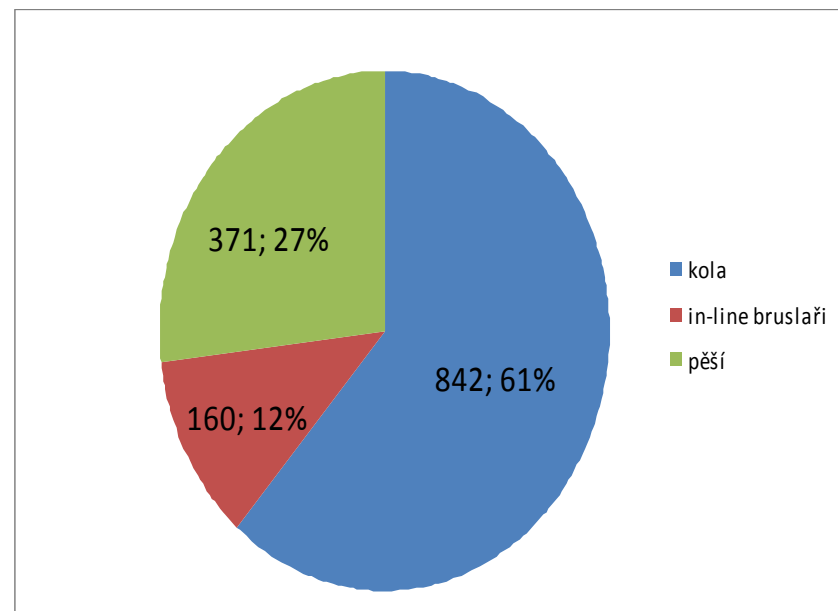
Počet uživatelů cyklostezky podél Baťova kanálu

Z provedeného sčítání, které proběhlo v letních měsících minulého roku, jednoznačně vyplývá, že na nově vybudované cyklostezce je intenzivní provoz i v pracovních dnech, což svědčí o tom, že je využívána nejen k rekreaci, ale představuje substitut motorové dopravy při každodenních cestách obyvatel do práce, do školy, za zábavou atd. Intenzita využití cyklostezky ukazuje, že nutnost realizovat na území města další bezpečné cyklostezky ve směrech hlavních dopravních koridorů je téměř nezbytná.

27. 6. 2010 (neděle)
Počet uživatelů: 2312



28. 6. 2010 (pondělí)
Počet uživatelů: 904



Děkuji za pozornost

Ing. Milan Plesar
místostarosta města Otrokovice



Tel: 731 555 251

E-mail: plesar@muotrokovice.cz