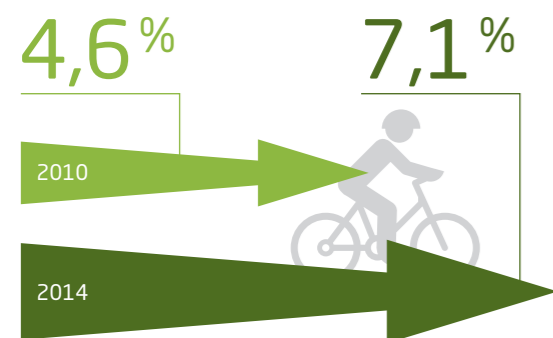


Radinfrastruktur 2010-2014



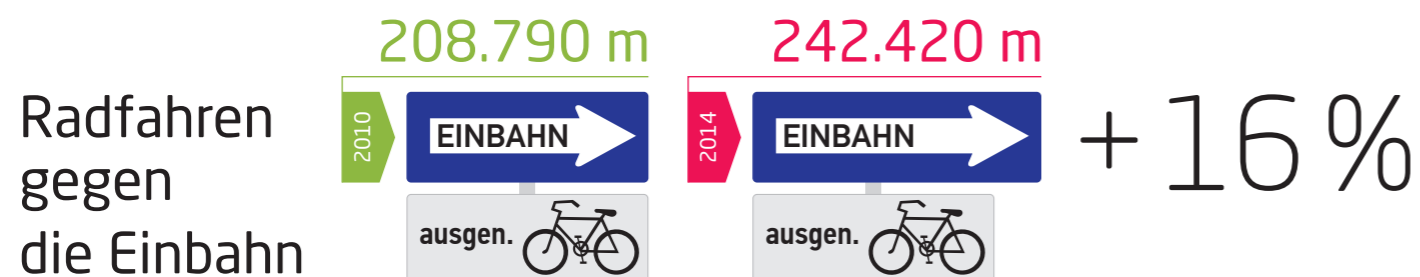
Highlights Radwege-Bauprojekte

Wichtige Radprojekte, in den Jahren 2010 bis 2014 umgesetzt: **1:** Ottakringer Straße, **2:** Ring-Rund-Radweg, **3:** Radwege rund um den Hauptbahnhof, **4:** Landstraßer Gürtel, **5:** Zentrum Meidling, **6:** Kagraner Platz, **7:** fahrradfreundliche Hasnerstraße



Modal Split Radverkehr

Anteil des Radverkehrs an den zurückgelegten Wegen der Wienerinnen und Wiener



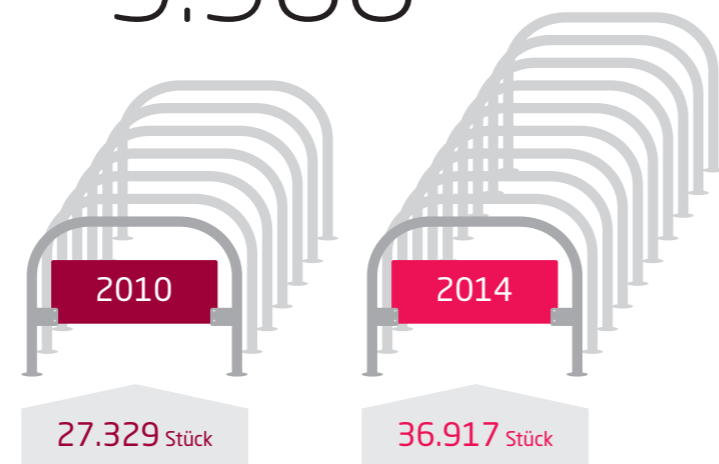
Radfahren gegen die Einbahn

Generelle Radverkehrsplanung und Studien


Auswahl aus Konzepten und Studien: Radlangstrecken und Lückenschlüsse, befahrbare Haltestellenkaps für RadfahrerInnen, Piktogramme und Pfeile zur Erhöhung der Verkehrssicherheit, Radfahren gegen die Einbahn




Errichtete Radabstellplätze + 9.588



Citybike-Stationen




Radfahrnetz + 96 km



Budget für die Radinfrastruktur



Winterdienst



StVO-Novelle umgesetzt

Fahrradstraße: 1.650 m
Benutzungspflicht bei Radwegen aufgehoben: 1.970 m
Begegnungszonen: 1.200 m

Tempo-30-Zonen in Wien



Detailplanung

Mehr als 600 Einzelmaßnahmen für den (fließenden und ruhenden) Radverkehr pro Jahr, unter breiter interdisziplinärer Beteiligung am Planungs- und Umsetzungsprozess: Dienststellen, Bezirke, Wirtschaftskammer, Polizei etc. (bis zu 30 Beteiligte)