

Délka sítě pro cyklisty v Liberci

stav k datu 12/2009

Length of bicycle network (dedicated cycle paths and lanes) = Délka sítě pro cyklisty - vyčleněné cyklostezky a pruhy (v km). Patří sem zejména speciální pruhy (lanes) v centrech měst (definované stavebně, značkami), oba směry se počítají zvlášť, pokud jsou to 2 tělesa. Patří sem ale i cyklostezky (paths), i když mohou mít charakter obyčejné lesní nebo jiné cesty, i bez nějakých úprav typicky z fondů EU, většinou označené v terénu Klubem českých turistů jako cyklostezka.

Vypracoval: Ing. Jiří Rutkovský

Březen 2010

úseky realizovaných cyklostezek	délka
1. od ul. Dětrichovské směr Amerika	480 m
2. od Hejnické směr Fojtka (u Medvěda)	1650 m
3. Gen. Svobody (u Litesu)	140 m
4. Selská (pod mostem Letná)	85 m
5. Letná - 1.etapa	400 m
6. Nisa - Sokolská - Letná	1580 m
7. od Nisy k dopr. hřišti	70 m
8. Sokolská - 1.etapa	350 m
9. Nisa - Barvířská - Sokolská	1460 m
10. Barvířská	75 m
11. Fügnerova - Na Bídě	125 m
12. Cechovní	300 m
13. Na kovárně	150 m
14. Kaprová (pod I/35)	300 m
15. Pilínkovská - most přes žel. trať	600 m
16. Česká - most přes I/35	220 m
17. Husova do centra	450 m
18. Husova z centra	450 m
19. od Nisy k Pavlovcím	100 m
Délka sítě pro cyklisty celkem	8 985 m

Cyklostezka od ul. Dětrichovské směr „Amerika“



Statutární město Liberec – Délka sítě pro cyklisty

stav 03/2010



Datum: Březen 2010

Vypracoval: Ing. Jiří Rutkovský

Zákres stezky do základní mapy

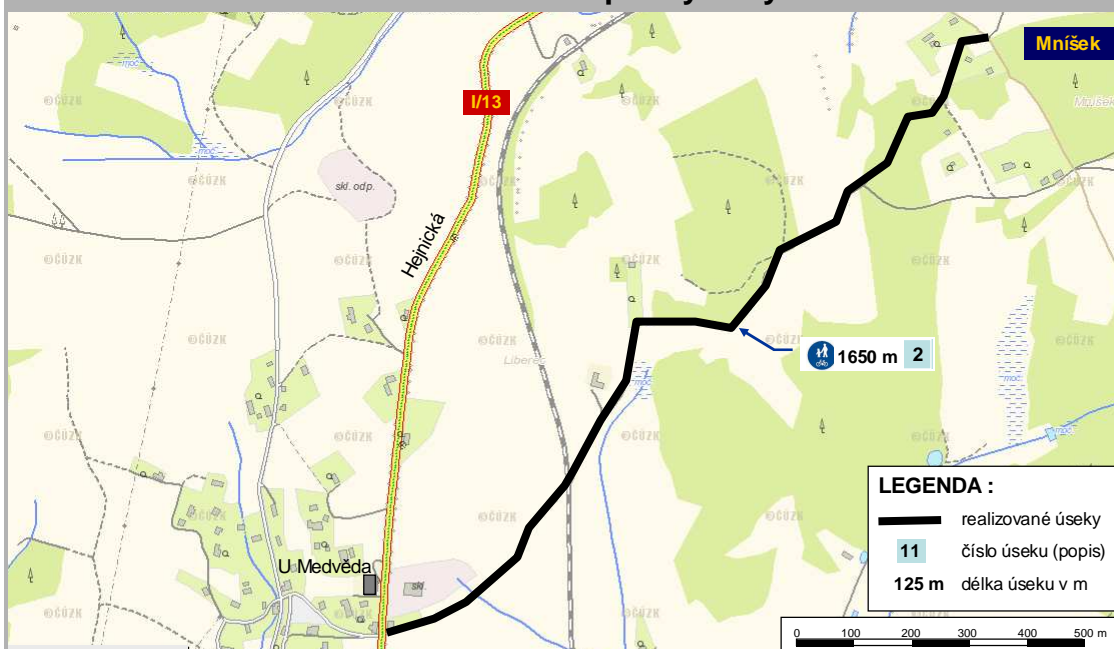
Příloha 1

Cyklostezka od Hejnické směr Fojtka Krásná Studánka „u Medvěda“



Statutární město Liberec – Délka sítě pro cyklisty

stav 03/2010



Datum: Březen 2010

Vypracoval: Ing. Jiří Rutkovský

Zákres stezky do základní mapy

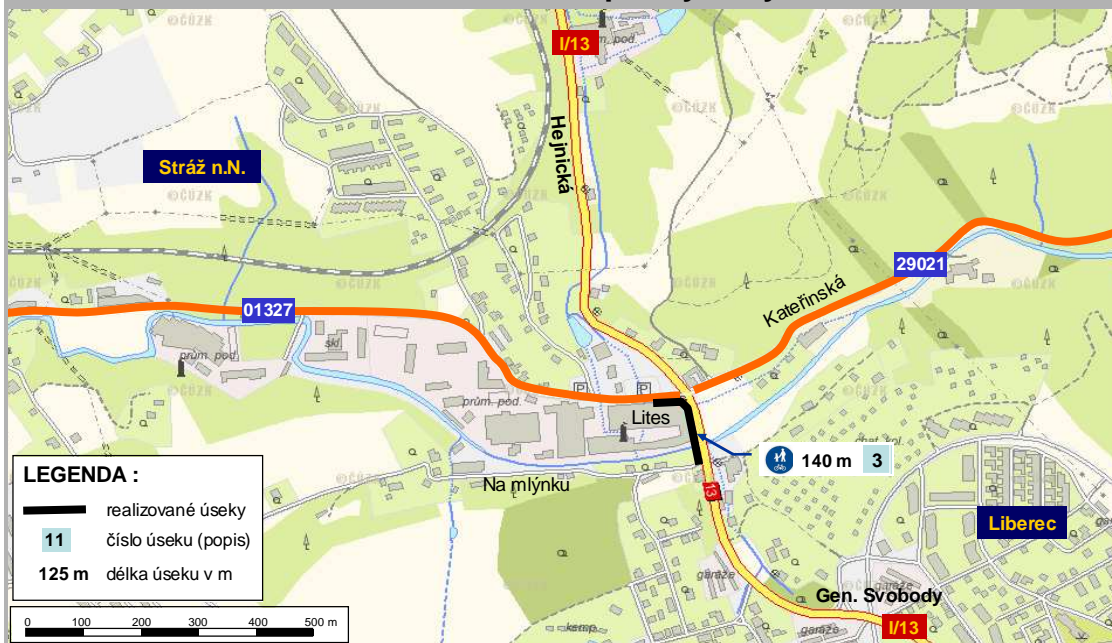
Příloha 2

Cyklostezka Gen. Svobody „U Litesu“.



Statutární město Liberec – Délka sítě pro cyklisty

stav 03/2010



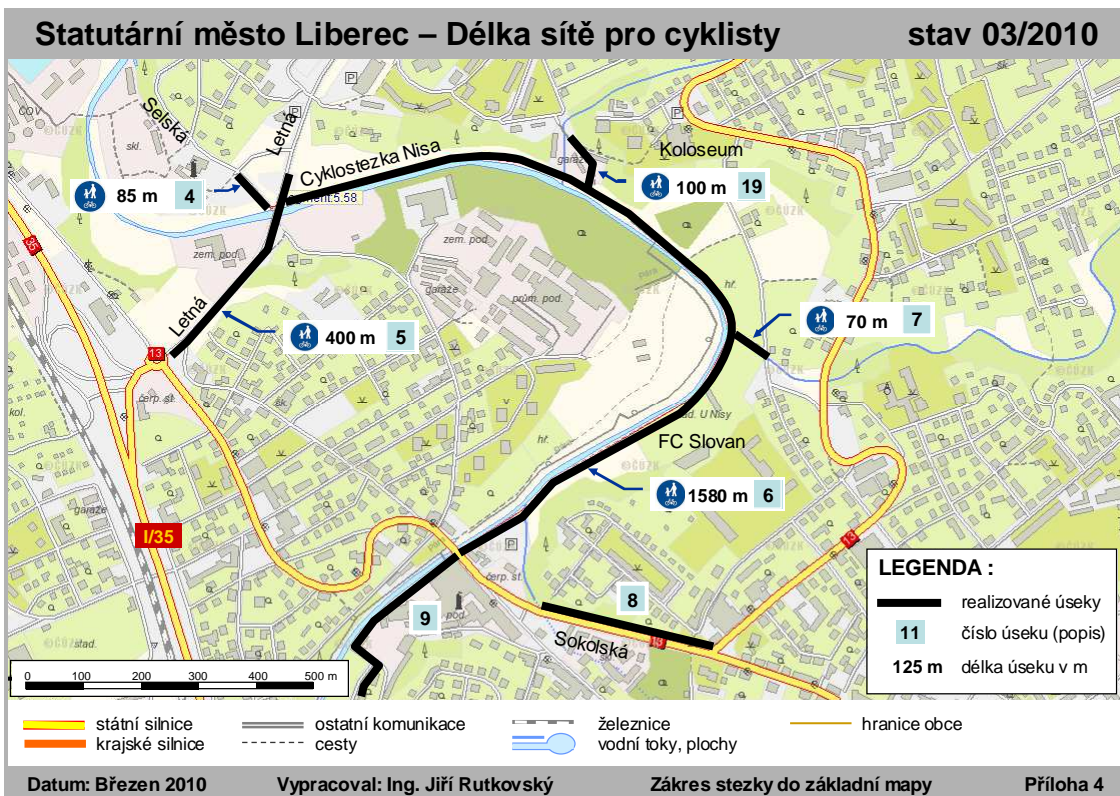
Datum: Březen 2010

Vypracoval: Ing. Jiří Rutkovský

Zákres stezky do základní mapy

Příloha 3

Cyklostezka NISA - Liberec



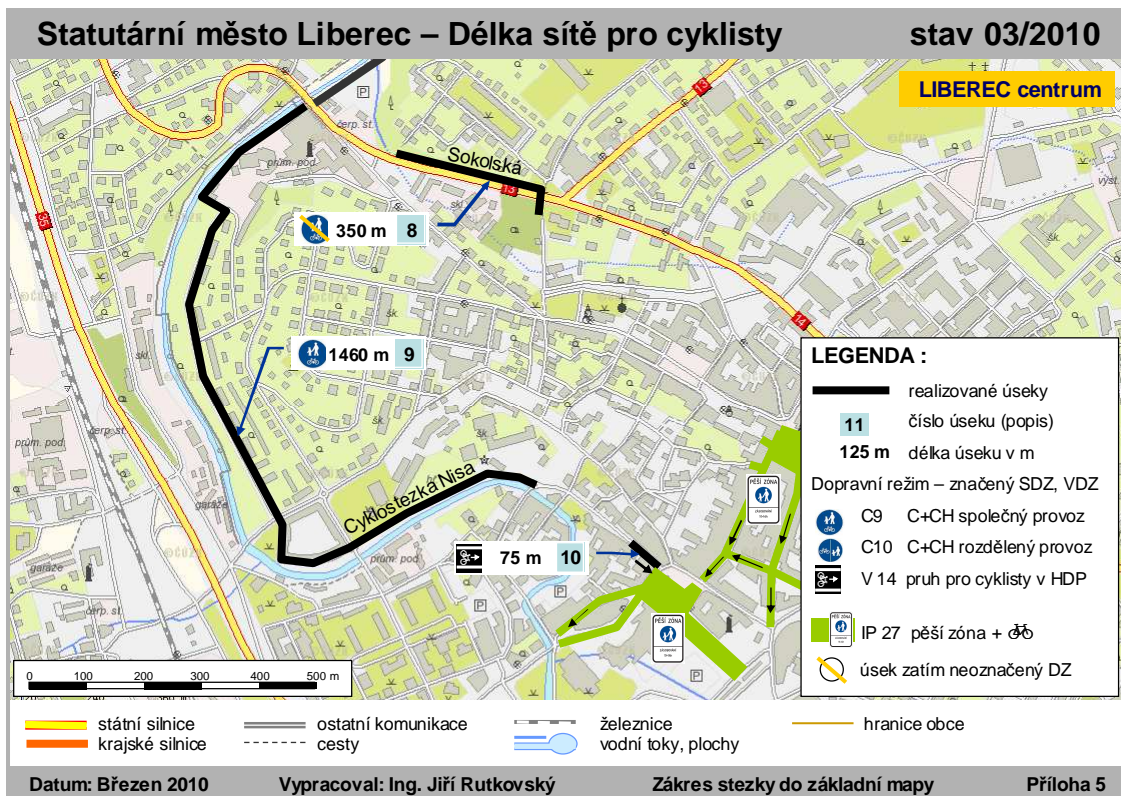
Cyklostezka Letná – 1.etapa



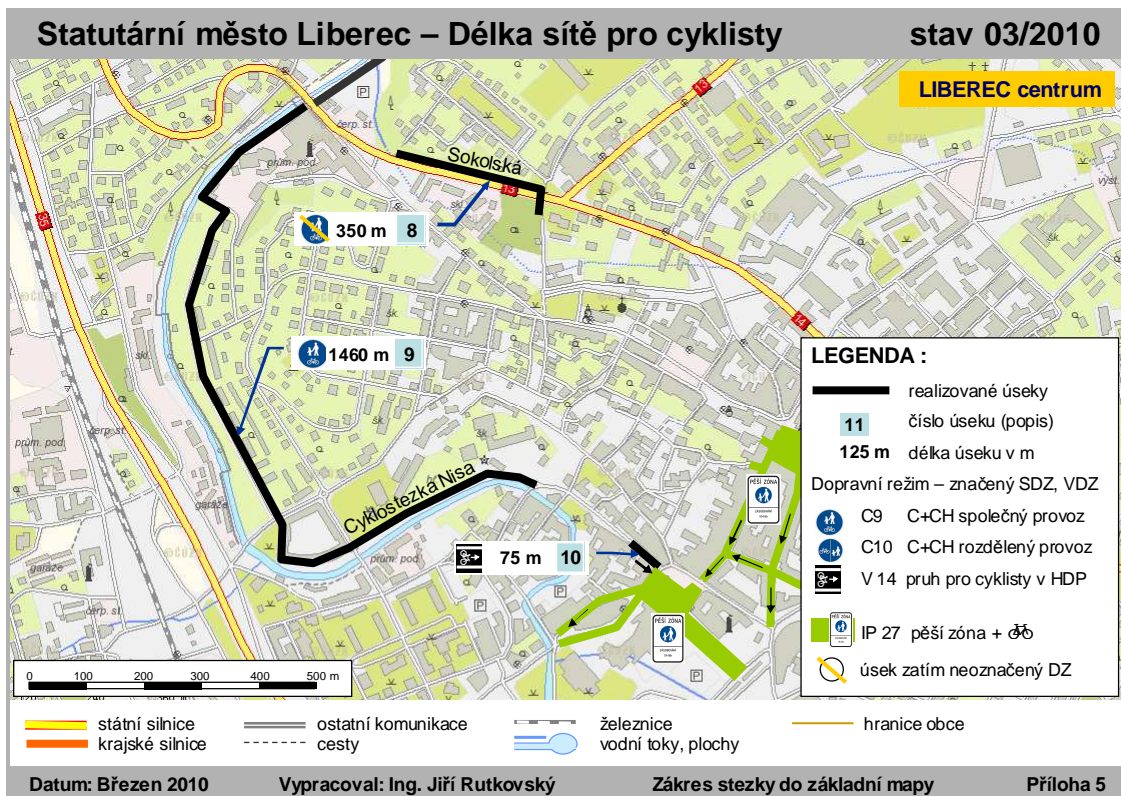

Cyklostezky navazující na Nisu



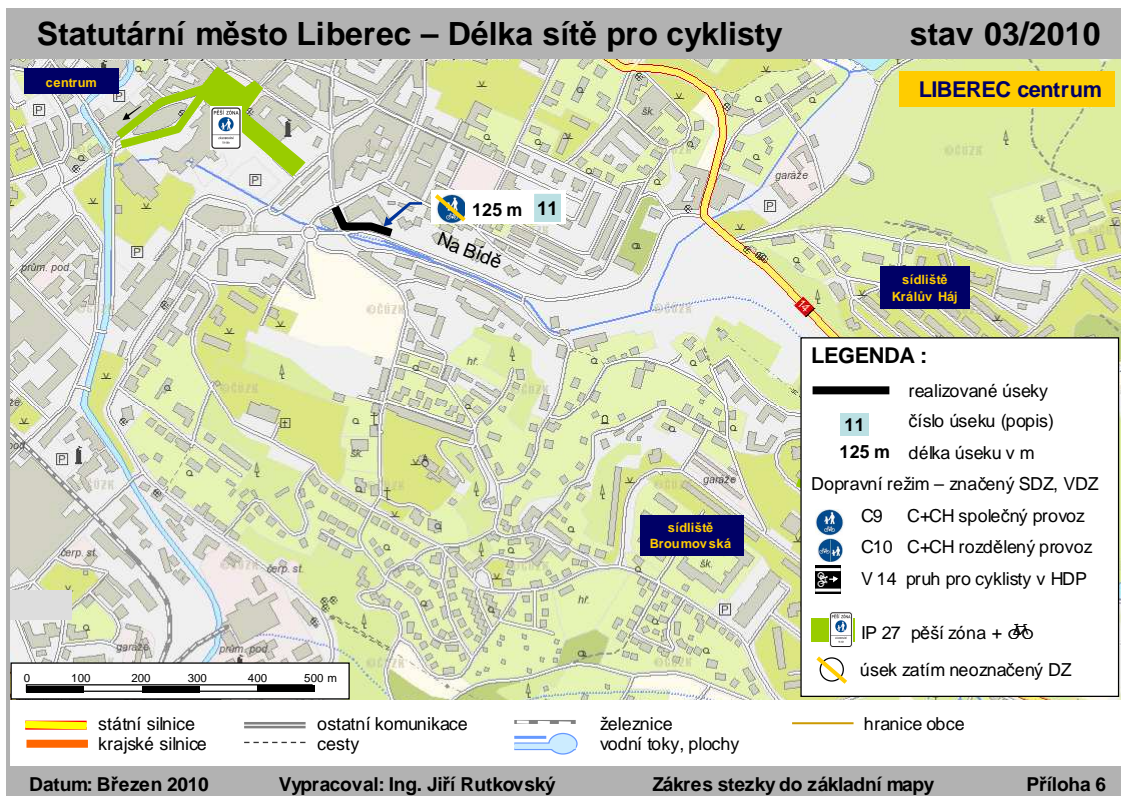
Cyklostezka NISA – Barvířská - Sokolská



Cyklostezky Liberec centrum



Cyklostezka Na Bídě 1.etapa

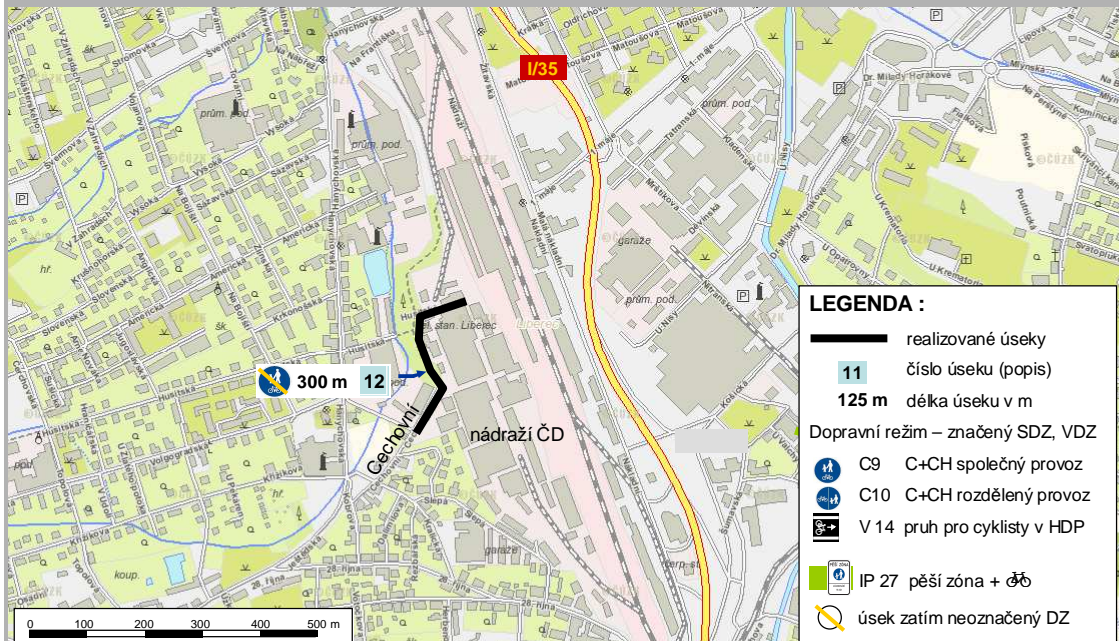


Cyklostezka Cechovně ulice



Statutární město Liberec – Délka sítě pro cyklisty

stav 03/2010



Datum: Březen 2010

Vypracoval: Ing. Jiří Rutkovský

Zákres stezky do základní mapy

Příloha 7

Cyklostezky Kaprová, Na kovárně



Statutární město Liberec – Délka sítě pro cyklisty

stav 03/2010



Datum: Březen 2010

Vypracoval: Ing. Jiří Rutkovský

Zákres stezky do základní mapy

Příloha 8

Cyklostezka Pilínkovská ul.



Statutární město Liberec – Délka sítě pro cyklisty

stav 03/2010



Datum: Březen 2010

Vypracoval: Ing. Jiří Rutkovský

Zákres stezky do základní mapy

Příloha 9

Cyklostezka Česká ul. – most přes I/35



Statutární město Liberec – Délka sítě pro cyklisty

stav 03/2010



Datum: Březen 2010

Vypracoval: Ing. Jiří Rutkovský

Zákres stezky do základní mapy

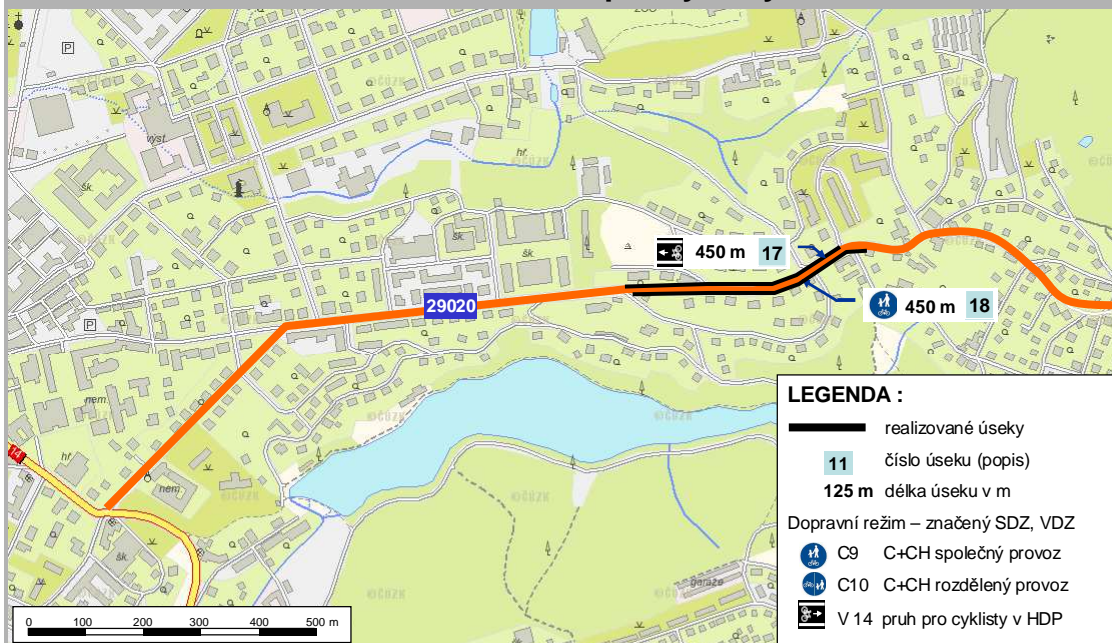
Příloha 10

Cyklostezka Husova ulice II/29020



Statutární město Liberec – Délka sítě pro cyklisty

stav 03/2010



Datum: Březen 2010

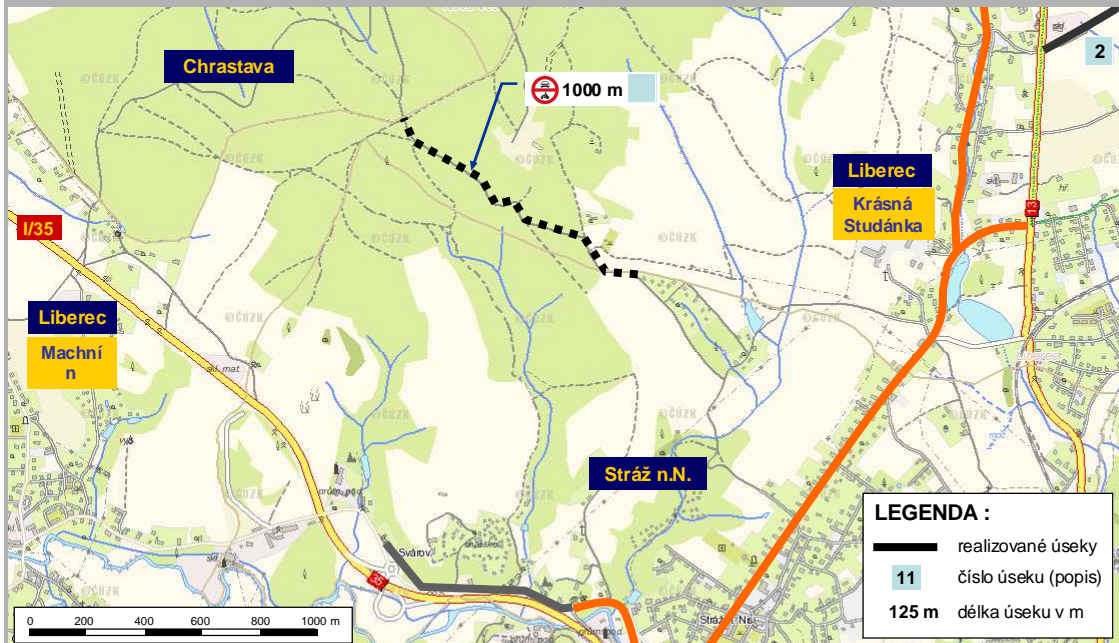
Vypracoval: Ing. Jiří Rutkovský

Zákres stezky do základní mapy

Příloha 11

Statutární město Liberec – Délka sítě pro cyklisty

stav 03/2010



- státní silnice
- krajské silnice
- ostatní komunikace
- - - cesty
- železnice
- vodní toky, plochy
- hranice obce

Datum: Březen 2010

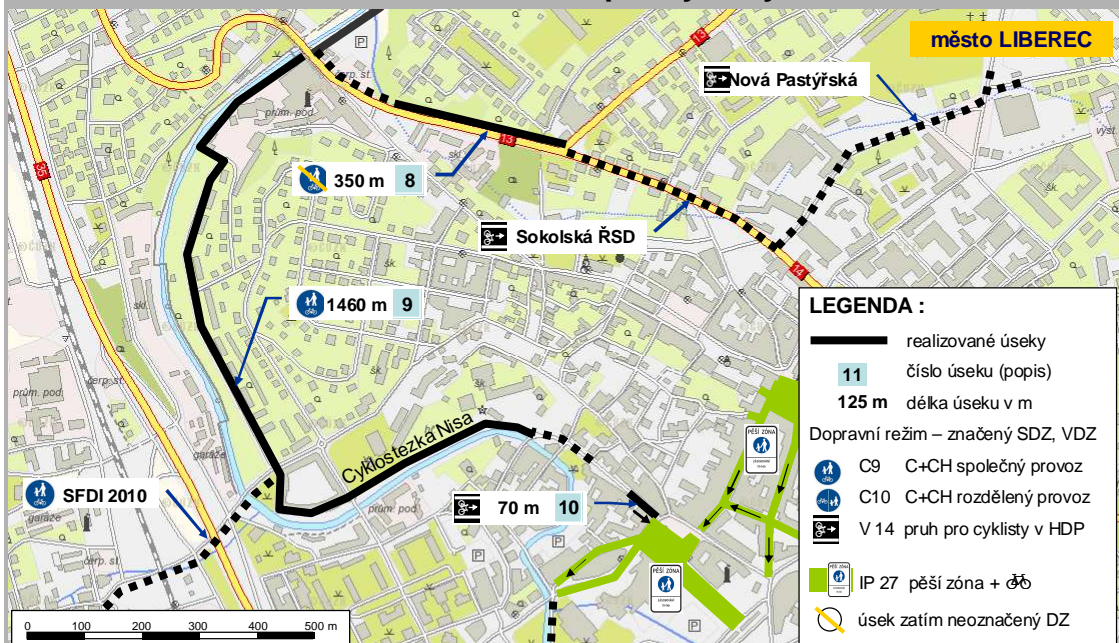
Vypracoval: Ing. Jiří Rutkovský

Zákres stezky do základní mapy

Příloha 5

Statutární město Liberec – Délka sítě pro cyklisty

stav 03/2010



- státní silnice
- krajské silnice
- ostatní komunikace
- - - cesty
- železnice
- vodní toky, plochy
- hranice obce

Datum: Březen 2010

Vypracoval: Ing. Jiří Rutkovský

Zákres stezky do základní mapy

Příloha 5

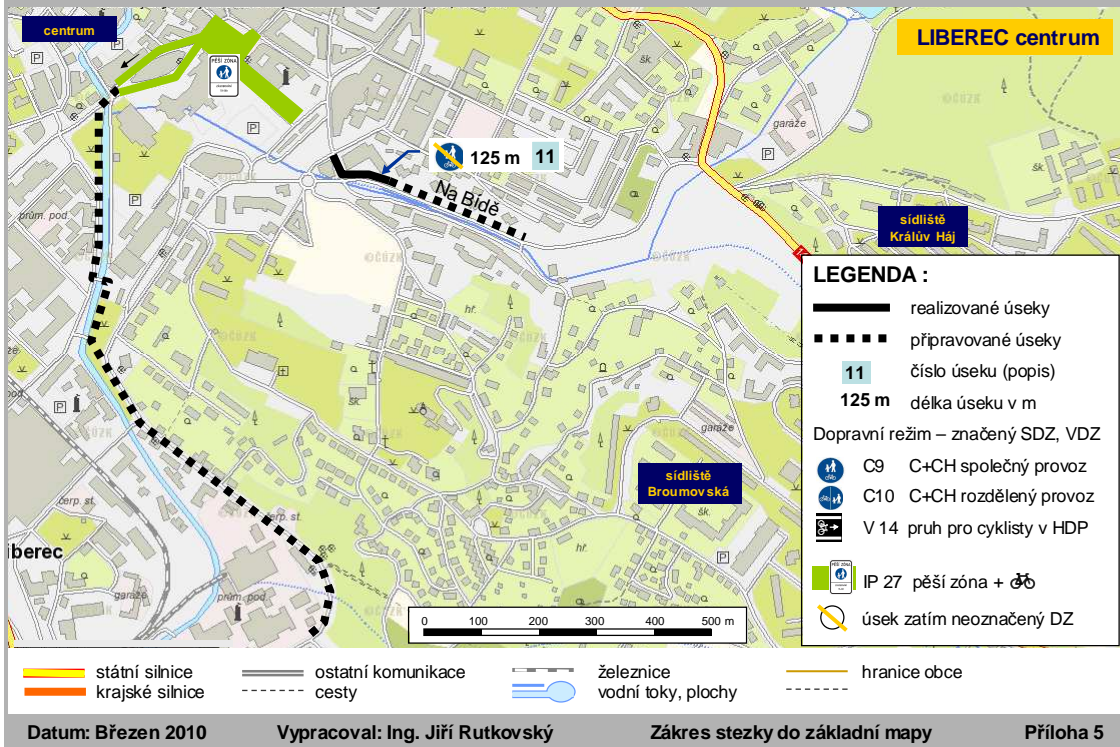
Liberecký kraj – cyklistické stezky

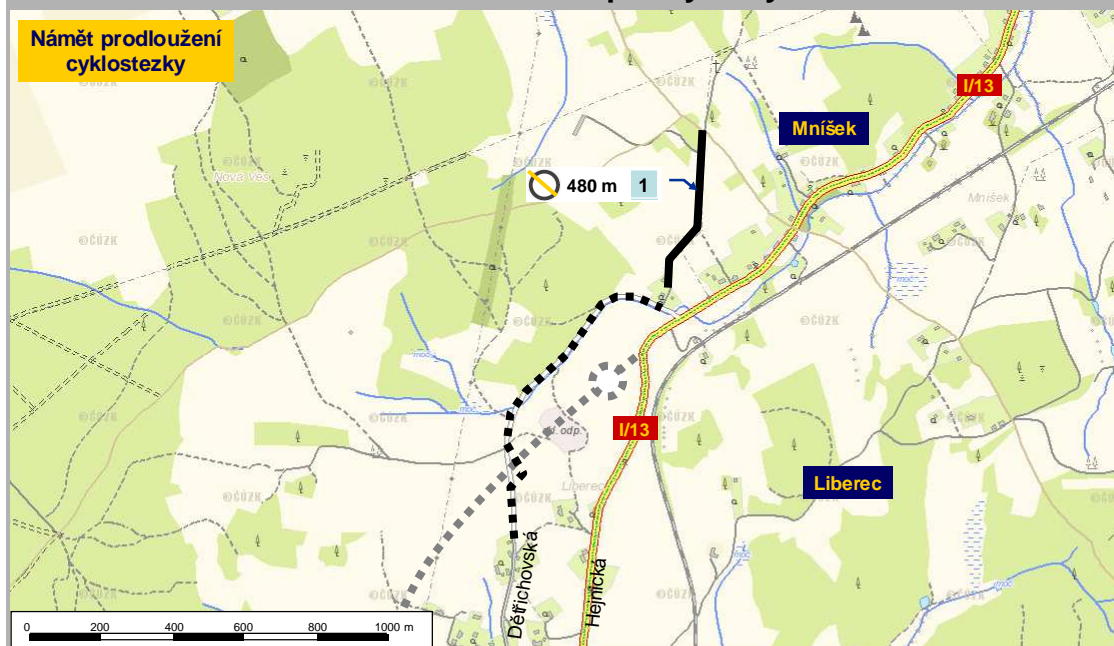
stav 12/2009



Statutární město Liberec – Délka sítě pro cyklisty

stav 03/2010



Námět prodloužení
cyklostezky

— státní silnice
— krajské silnice

— ostatní komunikace
- - - cesty

— železnice
— vodní toky, plochy

— hranice obce

Datum: Březen 2010

Vypracoval: Ing. Jiří Rutkovský

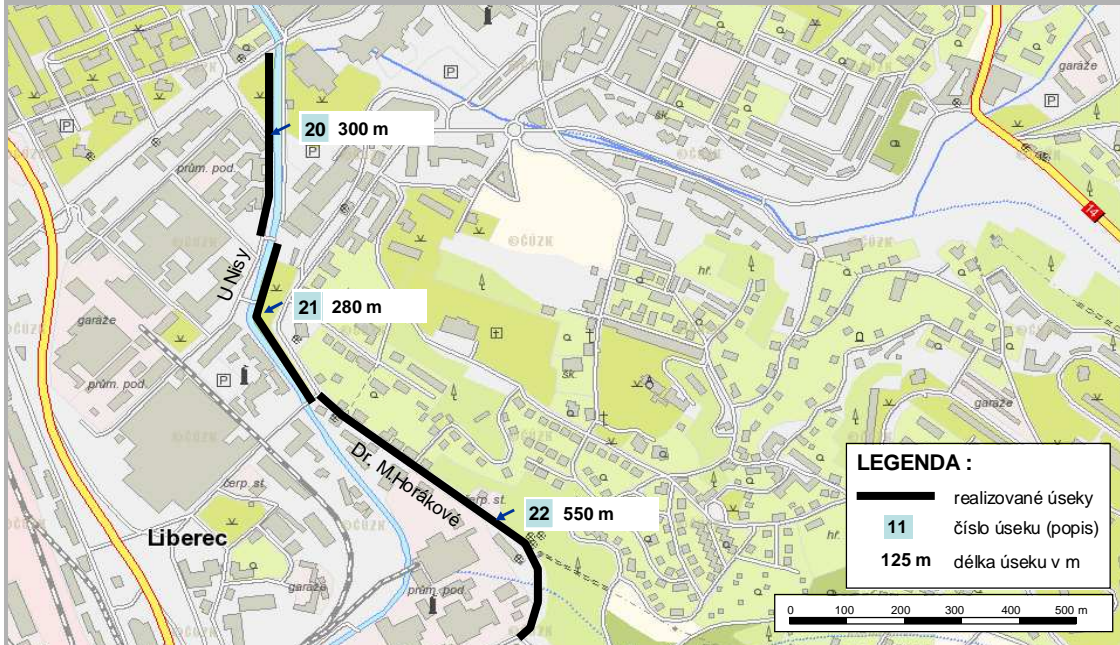
Zákres stezky do základní mapy

Příloha 1

úseky realizovaných opatření	délka
1. od ul. Děřichovské směr Amerika	480 m
2. od Hejnické směr Fojtka (u Medvěda)	1650 m
3. Gen. Svobody (u Litesu)	140 m
4. Selská (pod mostem Letná)	85 m
5. Letná - 1.etapa	400 m
6. Nisa - Sokolská - Letná	1580 m
7. od Nisy k dopr. hřišti	70 m
8. Sokolská - 1.etapa	350 m
9. Nisa - Barvířská - Sokolská	1460 m
10. Barvířská	75 m
11. Fügnerova - Na Bídě	125 m
12. Cechovní	300 m
13. Na kovárně	150 m
14. Kaprová (pod I/35)	300 m
15. Pilínkovská - most přes žel. trať	600 m
16. Česká - most přes I/35	220 m
17. Husova do centra	450 m
18. Husova z centra	450 m
19. od Nisy k Pavlovicím	100 m
20. Nisa - centrum - ul. U Nisy	300 m
21. Nisa - centrum - Dr. Horákové	550 m
Délka sítě pro cyklisty celkem	9 835 m

Statutární město Liberec – Cyklostezka Nisa

stav 06/2011



- státní silnice
- krajské silnice
- ostatní komunikace
- - - cesty
- železnice
- vodní toky, plochy
- hranice obce

Datum: Červen 2010

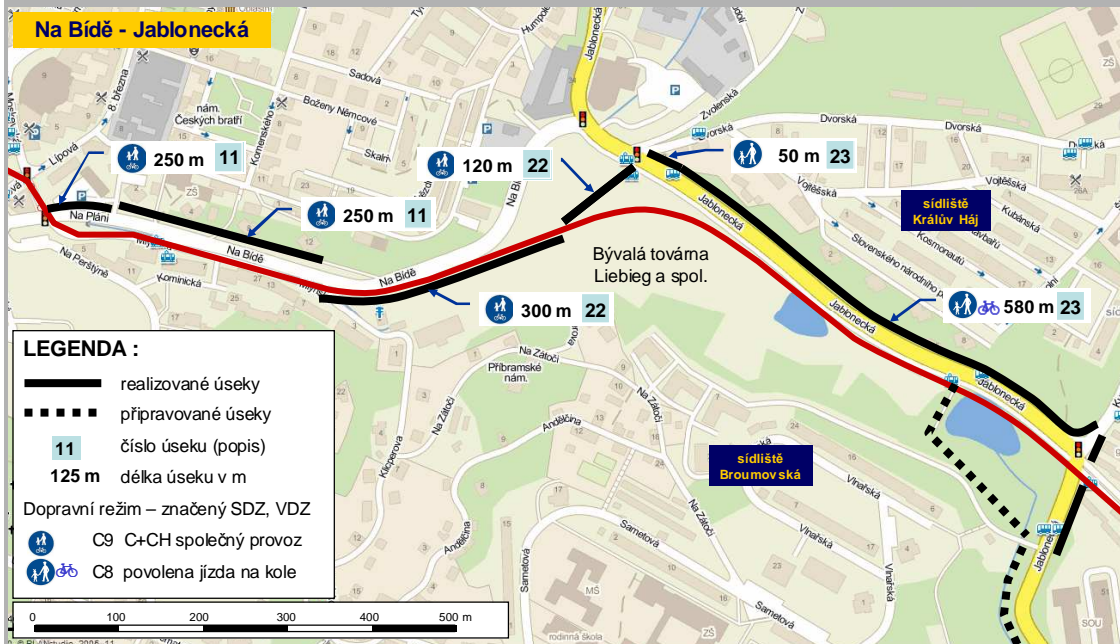
Vypracoval: Ing. Jiří Rutkovský

Zákres úseků do základní mapy

Příloha 1

Statutární město Liberec – Délka sítě pro cyklisty

stav 09/2011



- LEGENDA :**
- realizované úseky
 - - - připravované úseky
 - 11 číslo úseku (popis)
 - 125 m délka úseku v m
- Dopravní režim – značený SDZ, VDZ
- C9 C+CH společný provoz
 - C8 povolena jízda na kole

- státní silnice
- krajské silnice
- ostatní komunikace
- - - cesty
- železnice
- vodní toky, plochy
- hranice obce
- tramvajová trať

Datum: Září 2011

Vypracoval: Ing. Jiří Rutkovský

Zákres stezky do základní mapy

Příloha x